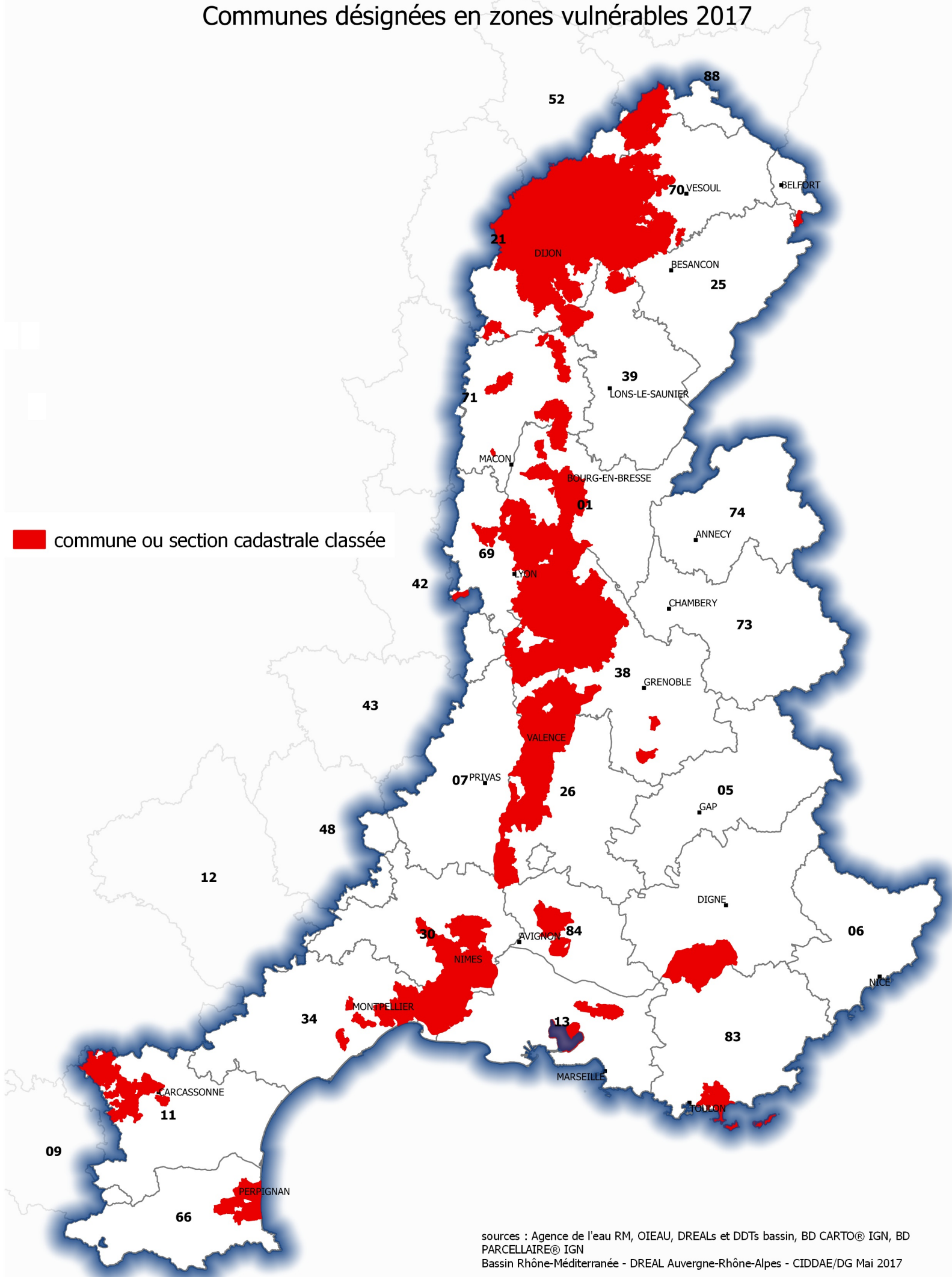


BASSIN Rhône-Méditerranée

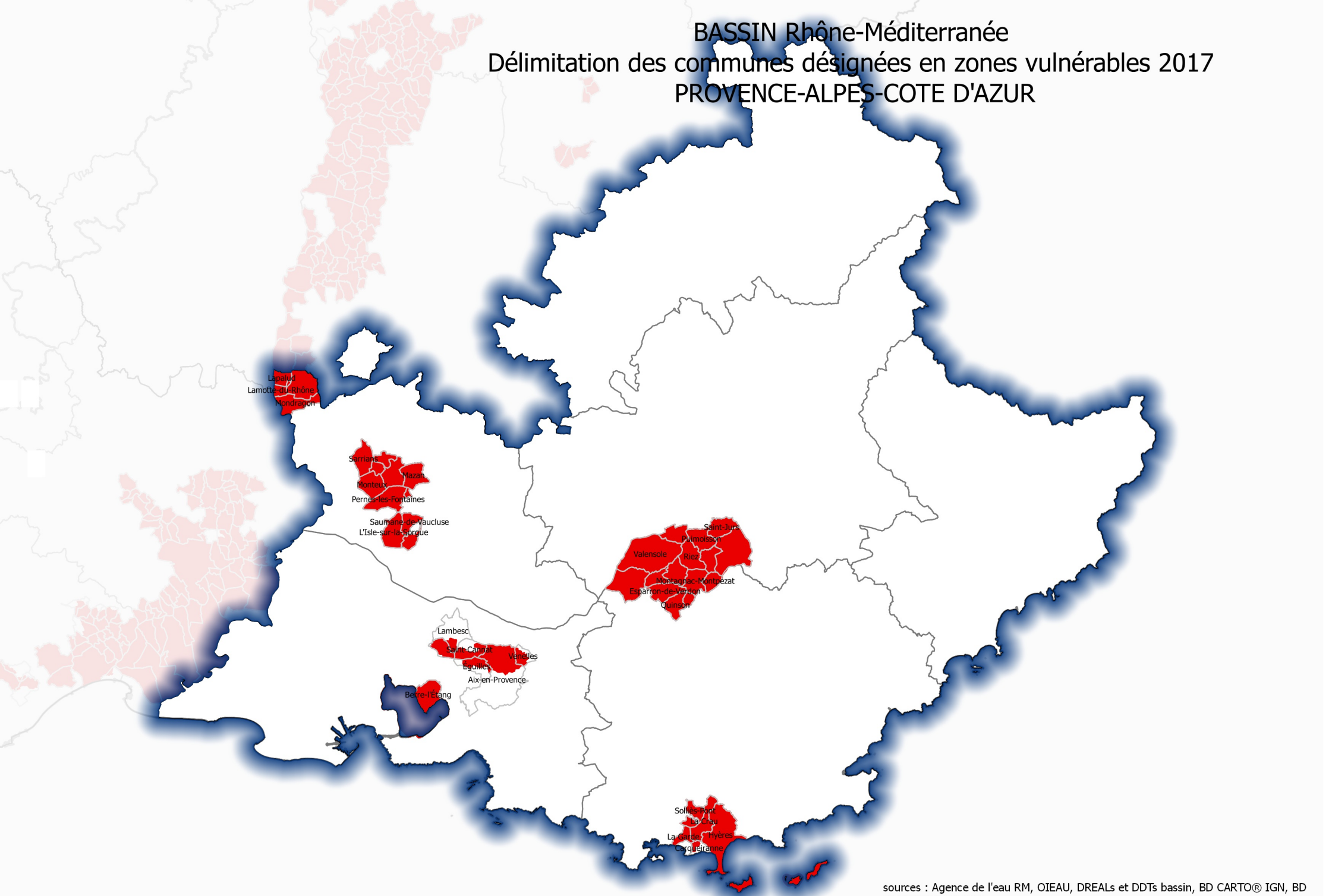
Communes désignées en zones vulnérables 2017




BASSIN Rhône-Méditerranée

Délimitation des communes désignées en zones vulnérables 2017

PROVENCE-ALPES-COTE D'AZUR



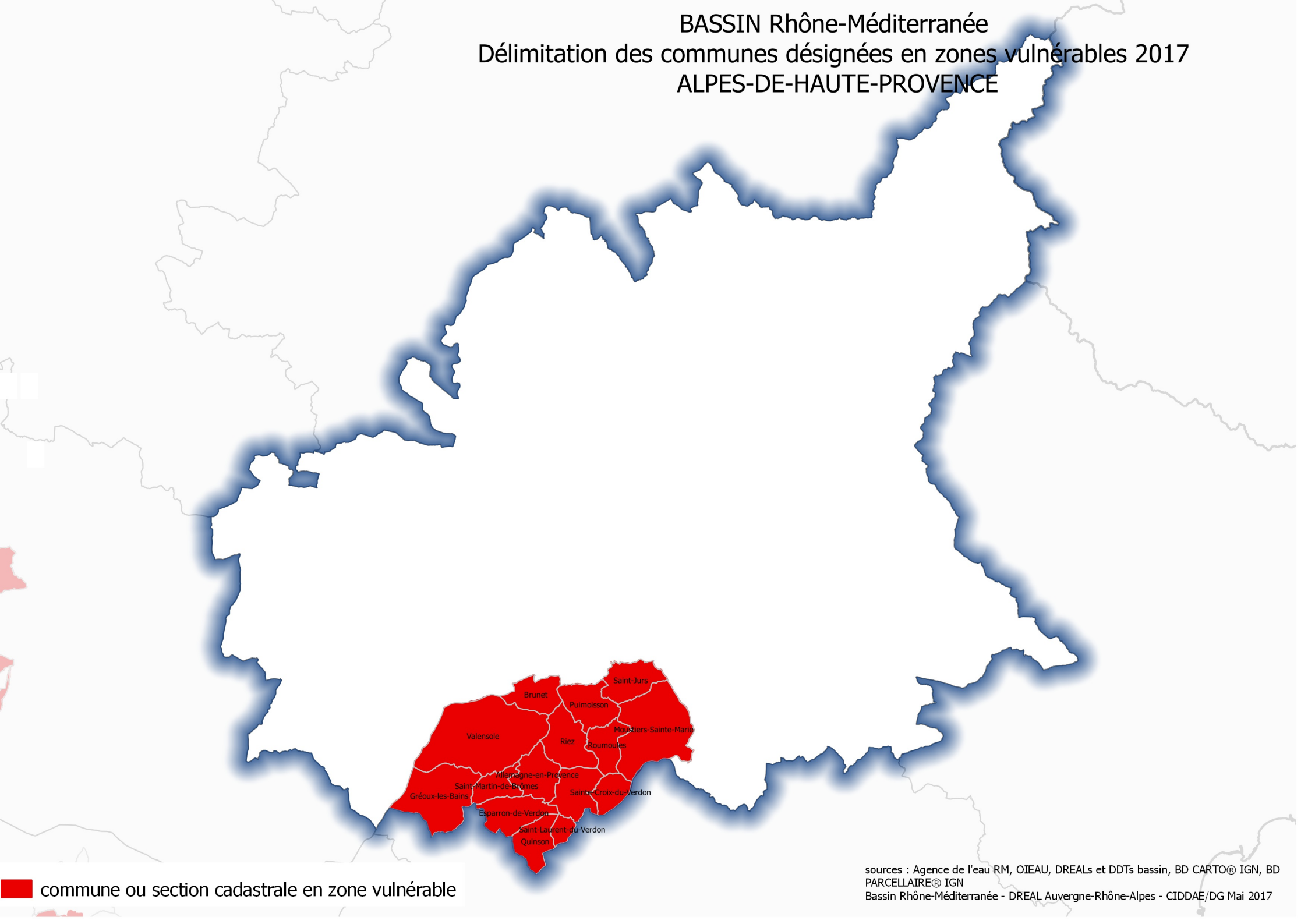
 commune ou section cadastrale en zone vulnérable

sources : Agence de l'eau RM, OIEAU, DREALs et DDTs bassin, BD CARTO® IGN, BD PARCELLAIRE® IGN
Bassin Rhône-Méditerranée - DREAL Auvergne-Rhône-Alpes - CIDDAE/DG Mai 2017

BASSIN Rhône-Méditerranée

Délimitation des communes désignées en zones vulnérables 2017

ALPES-DE-HAUTE-PROVENCE



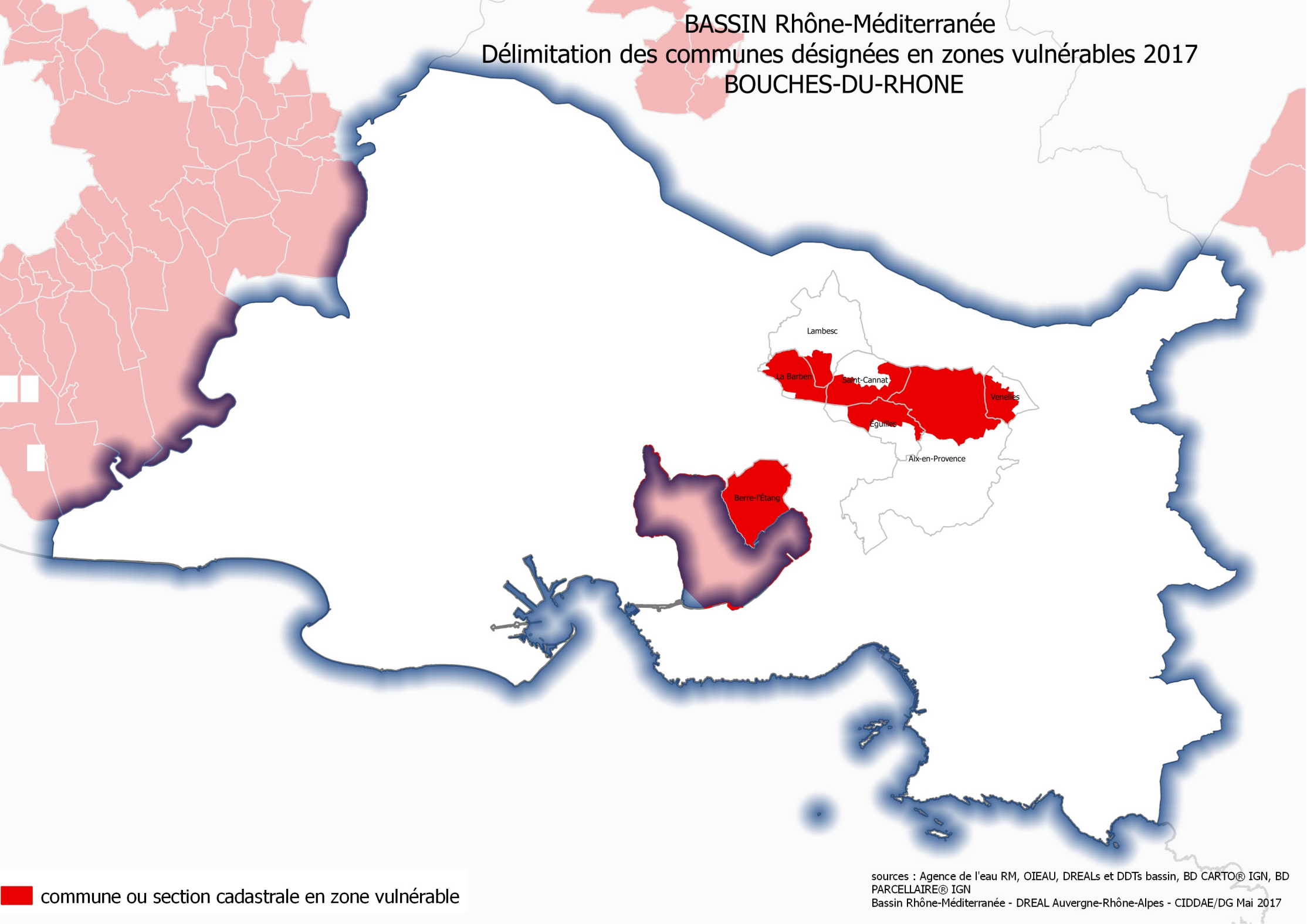
 commune ou section cadastrale en zone vulnérable

sources : Agence de l'eau RM, OIEAU, DREALs et DDTs bassin, BD CARTO® IGN, BD PARCELLAIRE® IGN
Bassin Rhône-Méditerranée - DREAL Auvergne-Rhône-Alpes - CIDDAE/DG Mai 2017

BASSIN Rhône-Méditerranée

Délimitation des communes désignées en zones vulnérables 2017

BOUCHES-DU-RHONE



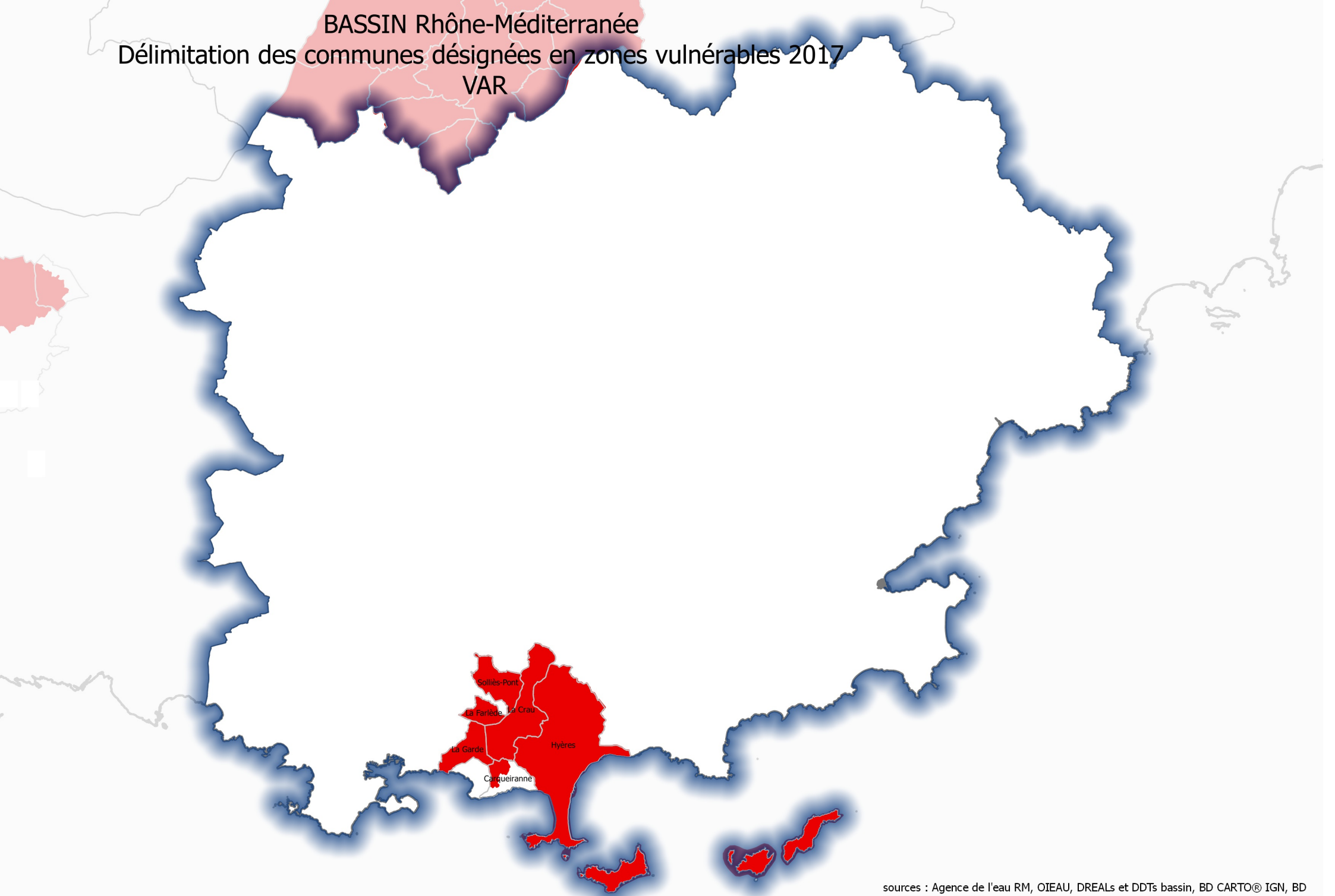
 commune ou section cadastrale en zone vulnérable


sources : Agence de l'eau RM, OIEAU, DREALs et DDTs bassin, BD CARTO® IGN, BD PARCELLAIRE® IGN
Bassin Rhône-Méditerranée - DREAL Auvergne-Rhône-Alpes - CIDDAE/DG Mai 2017

BASSIN Rhône-Méditerranée

Délimitation des communes désignées en zones vulnérables 2017

VAR



 commune ou section cadastrale en zone vulnérable

sources : Agence de l'eau RM, OIEAU, DREALs et DDTs bassin, BD CARTO® IGN, BD PARCELLAIRE® IGN
Bassin Rhône-Méditerranée - DREAL Auvergne-Rhône-Alpes - CIDDAE/DG Mai 2017

BASSIN Rhône-Méditerranée

Délimitation des communes désignées en zones vulnérables 2017

VAUCLUSE

